



Początek odcinka - Puławy, km 114+870

115+000

116+000

117+000

Gmina Puławy

Gmina Puławy

0 250 500 750 1000 m



1

**Wykonanie map akustycznych obszarów
położonych w otoczeniu dróg wojewódzkich
województwa lubelskiego
- październik 2016 r. -**

Zamawiający:
Zarząd Dróg Wojewódzkich w Lublinie
Turystyczna 7A, 20-207 Lublin











Wykonawca:
PDKOM Sp. z o.o.
Zawiła 65E, 30-390 Kraków

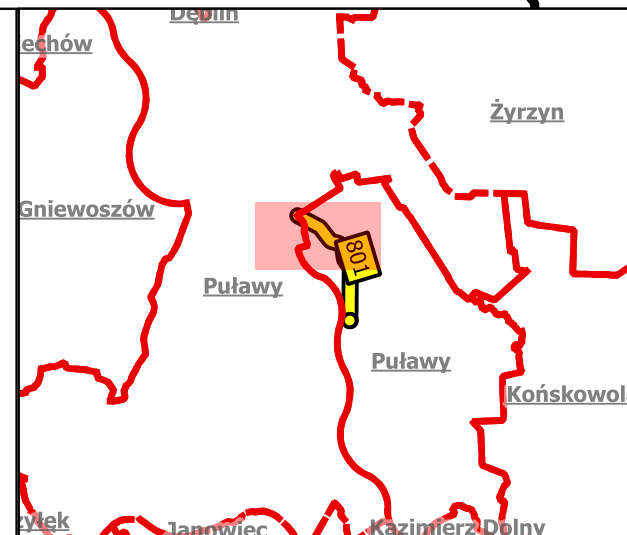


**Dopuszczalne
wartości hałasu:**

59 dB

Legenda

-  Droga wojewódzka
-  Pozostałe drogi
-  Kilometraż
-  Zakres mapy akustycznej
-  Granice gmin
- Zabudowa**
-  Mieszkalna
-  Usługowo-gospodarcza
-  Inna



**Mapa wrażliwości
akustycznej obszarów L_N**

Droga wojewódzka nr 801

Kilometraż: 114+870 - 119+210

Skala: 1:10 000