




Gmina Puławy

Gmina Puławy



Koniec odcinka - Puławy, km 119+210

2

**Wykonanie map akustycznych obszarów
położonych w otoczeniu dróg wojewódzkich
województwa lubelskiego
- październik 2016 r. -**

Zamawiający:
Zarząd Dróg Wojewódzkich w Lublinie
Turystyczna 7A, 20-207 Lublin








Wykonawca:
PDKOM Sp. z o.o.
Zawiła 65E, 30-390 Kraków






**Dopuszczalne
wartości hałasu:**

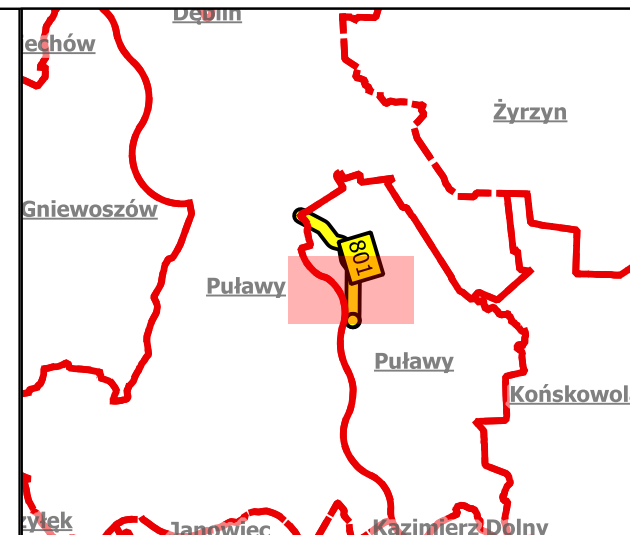
 59 dB

Legenda

-  Droga wojewódzka
-  Pozostałe drogi
-  Kilometraż
-  Zakres mapy akustycznej
-  Granice gmin

Zabudowa

-  Mieszkalna
-  Usługowo-gospodarcza
-  Inna



**Mapa wrażliwości
akustycznej obszarów L_N**

Droga wojewódzka nr 801

Kilometraż: 114+870 - 119+210

Skala: 1:10 000