



Początek odcinka - Kraśnik Fabryczny, 19+356

Gmina Kraśnik

Gmina Kraśnik

0 250 500 750 1000 m

**Wykonanie map akustycznych obszarów  
położonych w otoczeniu dróg wojewódzkich  
województwa lubelskiego  
- październik 2016 r. -**

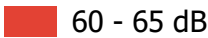
Zamawiający:  
Zarząd Dróg Wojewódzkich w Lublinie  
Turystyczna 7A, 20-207 Lublin



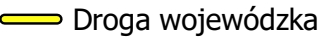




Wykonawca:  
PDKOM Sp. z o.o.  
Zawiła 65E, 30-390 Kraków




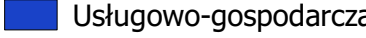

**Przedział emisji:**

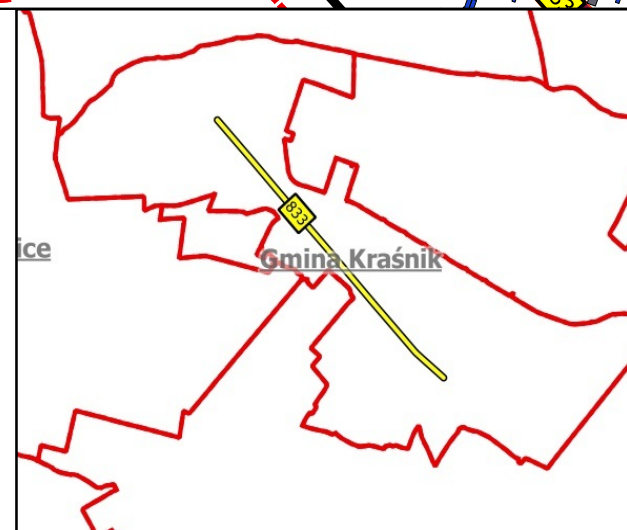
-  55 - 60 dB
-  60 - 65 dB
-  65 - 70 dB
-  70 - 75 dB
-  > 75 dB

**Legenda**

-  Droga wojewódzka
-  Pozostałe drogi
-  Kilometraż
-  Zakres mapy akustycznej
-  Granice gmin

**Zabudowa**

-  Mieszkalna
-  Usługowo-gospodarcza
-  Inna



**Mapa emisyjna L<sub>DWN</sub>**

**Droga wojewódzka nr 833**

**Kilometraż: 19+356 - 25+096**

**Skala: 1:10 000**